

DRUH POVRCHU ÚZEMÍ  
KATASTRÁLNÍ ÚZEMÍ  
OKRES:  
KRAJ:

HAVLÍČKŮV BROD  
VYSOČINA

DOBKOV

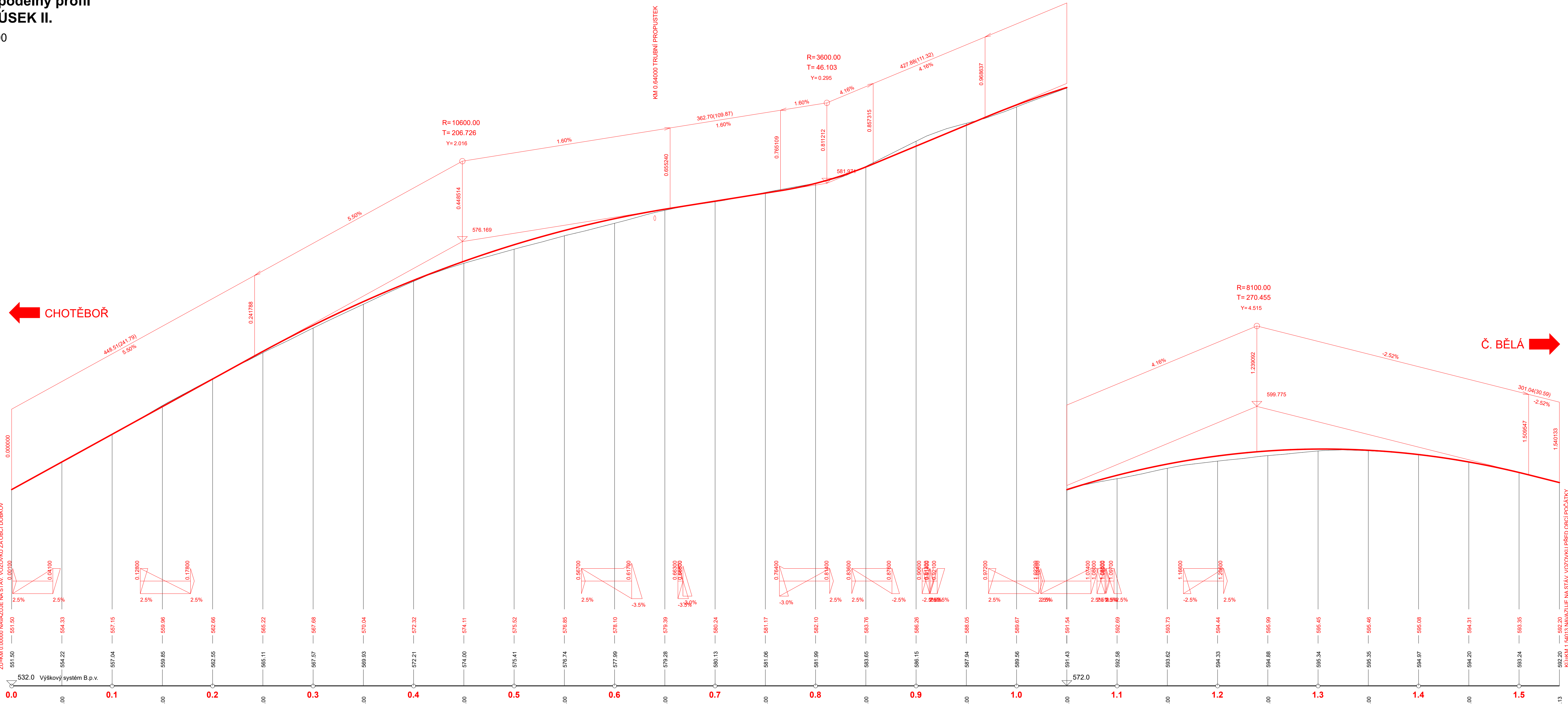
OSTATNÍ PLOCHA - SILNICE

POČÁTKY U CHOTĚBOŘE

Přehledný podélný profil  
SO 101.2 - ÚSEK II.

M 1 : 2 000/ 200

SKLONOVÉ POMĚRY:



KÓTY NIVELETY:




KÓTY TERÉNU:

SROVNÁVACÍ ROVINA:

STANIČENÍ:

SMĚROVÉ POMĚRY:

D.

VEDOUČÍ PROJEKTANT		ING. KOTLÁN	 	 <small>PROFI Jihlava, spol. s r.o., Pod Vítězslavem 6, 586 01 Jihlava IČ: 603 879 715, www.profi.cz</small>	
ZODP. PROJEKTANT		ING. KOTLÁN			
VYPRACOVAL					
KONTROLOVAL		ING. SEDLÁK			
OBJEDNATEL, INVESTOR		Kraj Vysočina, Žitkova 57, 587 33 Jihlava		FORMÁT	8 A4
NÁZEV AKCE:		<div>II/351 CHOTĚBOŘ – ČESKÁ BĚLA</div>		DATUM	CERVEN 2020
				STUPEŇ	DSP
				ZAK. Č.	2020-000063
				PARE. Č.	
OBSAH				MĚŘÍTKO	Č. VÝKRESU
Přehledný podélný profil II.				1 : 2000/200	102.2